

**Agenzia del Territorio  
CATASTO FABBRICATI  
Ufficio Provinciale di  
Milano**

Dichiarazione protocollo n. MI1313504 del 30/11/2011

Planimetria di u.i.u. in Comune di Garbagnate Milanese

Via Eugenio Villorosi

civ. 31

Identificativi Catastali:

Sezione:

Foglio: 29

Particella: 112

Subalterno: 4

Compilata da:  
Toresani Marco

Iscritto all'albo:  
Geometri

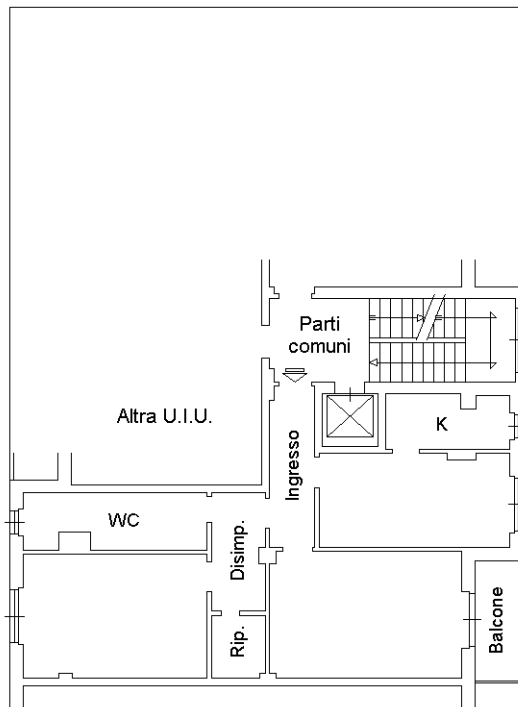
Prov. Milano

N. 07573

Scheda n. 1

Scala 1:200

Cortile comune Mapp. 111



Scala "B"

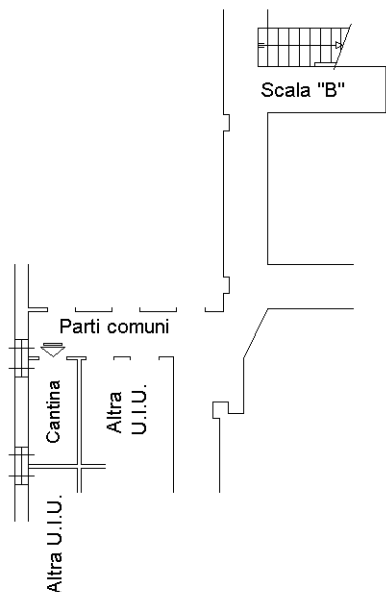
Cortile comune Mapp. 111

**PIANO PRIMO**

H=3,00

Altra U.I.U.

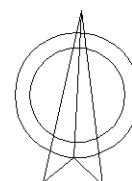
Cortile comune Mapp. 111



**PIANO SEMINTERRATO (S1)**

H=3,15

ORIENTAMENTO



Ultima planimetria in atti